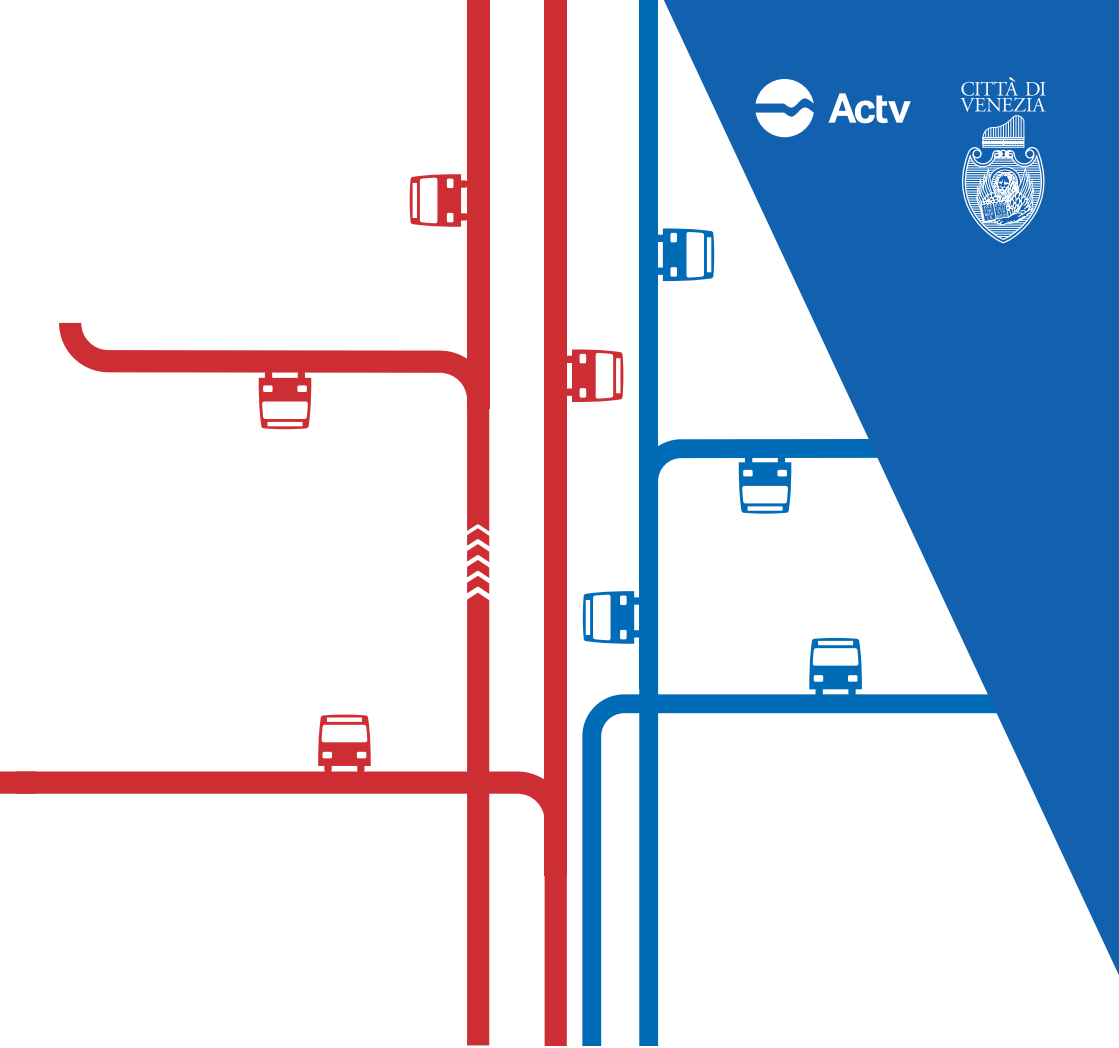





CITTÀ DI  
VENEZIA



**Guida**  
alla Riorganizzazione  
del servizio  
di trasporto pubblico Actv  
urbano ed extraurbano  
**dal 9 gennaio 2017**



In accordo con il Comune di Venezia e con gli altri Enti di riferimento, Actv riorganizza dal 9 gennaio 2017 il servizio di trasporto pubblico locale, in ambito urbano ed extraurbano, modificando alcune linee e creandone di nuove al fine di:

- migliorare i **collegamenti con le strutture ospedaliere** di Mestre, Mirano e Noale;
- garantire una maggiore offerta di trasporto nelle **ore notturne** grazie a nuove linee circolari integrandole con le linee N1 e N2, consentendo così di collegare alcune aree attualmente prive di servizio durante l'orario notturno;
- contribuire a **decongestionare il traffico** riducendo i transiti lungo le principali vie di Mestre (via Piave / via Cappuccina / Corso del Popolo);
- rendere più diretto il collegamento tra la **stazione ferroviaria di Mestre e l'aeroporto Marco Polo**;
- garantire una maggiore offerta di trasporto tra Venezia, la sede universitaria di **Ca' Foscari in via Torino** e il polo direzionale del **Comune di Venezia in viale Ancona** (ex Carbonifera);
- adeguare l'offerta di trasporto alla domanda, attraverso l'incremento e/o l'ottimizzazione del servizio, in particolare in **direzione Venezia** e lungo la direttrice di **via Castellana**;
- offrire nuovi servizi con **minibus** in alcune aree a domanda debole non servite dal trasporto pubblico (via Gatta);

Le novità sono state raggruppate nelle seguenti tre macro aree di riferimento:

- area urbana ed extraurbana;
- servizi di collegamento con l'ospedale dell'Angelo di Mestre;
- nuovi servizi notturni.

È stata inoltre inserita una breve guida all'utilizzo dei servizi automobilistici Actv con riferimento alle principali località della cintura urbana ed extraurbana interessate dalla riorganizzazione.

Gli **attuali SERVIZI SCOLASTICI e di rinforzo**, già effettuati nelle aree interessate dalla riorganizzazione, **NON SUBIRANNO ALCUNA MODIFICA.**



## AREA URBANA ED EXTRAURBANA

**LINEA 3** si rimanda al capitolo "Servizi di collegamento con l'Ospedale dell'Angelo di Mestre".

**LINEA 7** dal lunedì al venerdì (feriale) ripristinato, durante tutto l'arco della giornata, il collegamento con Venezia prolungando le corse attualmente limitate a Mestre Centro.

**LINEA 9** modificato parzialmente il percorso portando il capolinea, anziché a Mestre FS, in via Tevere in sostituzione della linea 20 soppressa.


Il collegamento Mestre Centro - Mestre FS è garantito dalla linea tranviaria T2 con frequenza 6 corse/ora.

**LINEA 10** modificato parzialmente il percorso facendo transitare 1 corsa/ora per via Trento - Mestre FS in sostituzione della linea 15 che non transita più per via Trento.

→ **Percorso:** Asseggiano, Gazzera, via Miranese, via Trento, Mestre FS, Vempa, via F.lli Bandiera, Malcontenta, Ca' Sabbioni e viceversa.

**LINEA 5E MESTRE CENTRO - NOALE** aumentata la frequenza nei giorni feriali (dal lunedì al sabato incluso) da 2 a 3 corse/ora a parziale sostituzione della linea 21.

**LINEA 6E MESTRE CENTRO - SCORZÈ** aumentata la frequenza nei giorni feriali (dal lunedì al sabato incluso) da 2 a 3 corse/ora a parziale sostituzione della linea 20.

 **LINEA 2** **previa realizzazione di alcuni interventi viabilistici**, si procederà all'inserimento di mezzi autosnodati da 18 metri con modifica della frequenza da 6 a 5 corse/ora, garantendo una maggiore offerta per circa 150 posti/ora; inoltre le corse serali limitate a Piscina Coni verranno prolungate a Mestre Centro;

## COLLEGAMENTI CON LA SEDE UNIVERSITARIA DI CA' FORSCARI IN VIA TORINO E IL POLO DIREZIONALE DEL COMUNE DI VENEZIA IN VIALE ANCONA

**NOVITÀ LINEA 43** dal lunedì al venerdì (feriale), in sostituzione delle linee 31, 32, 41 e 42, servizio continuativo dalle ore 07.20 alle ore 19.00 circa tra Venezia e la stazione ferroviaria di Mestre transitando per v.le Ancona e via Torino (destinazione sede universitaria) con frequenza 2 corse/ora;

→ **Percorso:** Venezia, San Giuliano, via Forte Marghera, v.le Ancona, via Torino, via Ca' Marcello, Mestre FS e viceversa.

**NOVITÀ LINEA 15** modificato parzialmente il percorso facendo transitare la linea per Corso del Popolo in luogo di via Trento, rendendo più diretto e rapido il collegamento tra la stazione ferroviaria di Mestre e l'aeroporto Marco Polo. Inoltre, dal lunedì al sabato incluso, dopo aver transitato per Mestre FS, la linea prosegue in via Torino fino alla sede universitaria di Ca' Foscari.

→ **Percorso:** Aeroporto, Tessera, Campalto, via Orlanda, via Forte Marghera, p.zza 27 Ottobre, Corso del Popolo, Mestre FS, via Ca' Marcello, via Linghinal, via Torino (Università) e viceversa.



## SERVIZI DI COLLEGAMENTO CON L'OSPEDALE DELL'ANGELO DI MESTRE

**Località Cipressina e direttrice "Mestre Centro, v.le S. Marco, via Pertini, via Bissuola e via Terraglio"**

### **NOVITÀ LINEE 31H E 32H**

Nuove linee circolari da/per l'Ospedale dell'Angelo. Sostituiscono le linee 31, 32, H1 e H2 a nord di Mestre Centro con una frequenza complessiva di 6 corse/ora (3 corse/ora per ciascuna delle due circolari). Le linee consentono di collegare l'ospedale con Cipressina, Mestre Centro, v.le San Marco, via Pertini, via Bissuola e via Terraglio.

- **Percorso linea 31H:** Ospedale di Mestre, Cipressina, via Einaudi, via Pio X, Mestre Centro, v.le San Marco, v.le Vespucci, via Pertini, via Bissuola, Mestre Centro, via Pio X, via Terraglio, via Don Peron, via Don Tosatto, Ospedale di Mestre.
- **Percorso linea 32H:** Ospedale di Mestre, via Don Tosatto, via Don Peron, via Terraglio, via Einaudi, via Pio X, Mestre Centro, via Bissuola, via Pertini, v.le Vespucci, v.le San Marco, Mestre Centro, via Pio X, Cipressina, Ospedale di Mestre.

I collegamenti con Mestre FS verranno garantiti da Mestre Centro grazie all'interscambio con la linea del tram T2 con frequenza 6 corse/ora.

**Direttrice "stazione ferroviaria di Mestre (Mestre FS), via Piave, stazione SFMR Venezia Mestre Ospedale"**

**LINEA 3** parzialmente modificato il percorso, transita per Mestre FS - via Piave anziché per via Cappuccina per evitare la sovrapposizione con il tram e mantenere un collegamento diretto tra la stazione ferroviaria e l'Ospedale dell'Angelo, in sostituzione delle linee H1 e H2. La linea viene inoltre limitata alla stazione SFMR di "Venezia Mestre Ospedale" e transita per il centro Don Vecchi di via Marsala con 1 corsa/ora.

- **Percorso:** Villabona, Catene, piazza S. Antonio, via Rizzardi, Vempa, Mestre FS, via Piave, via Circonvallazione, via Torre Belfredo, v.le Garibaldi, via Trezzo, via Terraglio, via Don Peron, Centro Don Vecchi, via Don Tosatto, SFMR Ospedale e viceversa.

**Direttrice "Martellago, Ca' Lin, via Gatta, Terraglio, Ospedale, Mestre Centro"**

**NOVITÀ LINEA 48H** nuova linea feriale (dal lunedì al sabato incluso) di collegamento tra i centri di Martellago, Maerne, Ca' Lin, via Gatta, Terraglio e l'Ospedale dell'Angelo di Mestre e Mestre Centro con frequenza 1 corsa/ora.

- **Percorso:** Martellago, Maerne, Olmo, Ca' Lin, via Gatta, via Terraglio, Ospedale, via Castellana, via Pio X, Mestre Centro e viceversa.

**Località Mirano, Noale, Martellago come segue:**

**NOVITÀ LINEA HE** nuova linea feriale (dal lunedì al sabato incluso) di collegamento tra le strutture ospedaliere di Mirano e Noale con frequenza di 1 corsa/ora a parziale sostituzione delle linee extraurbane 4E (Noale-Mirano Ospedale) e 11E (Scorzè-Mirano Ospedale). In coincidenza con la nuova linea urbana 48H a Martellago, garantisce attraverso l'interscambio un collegamento orario anche con l'Ospedale dell'Angelo di Mestre.

- **Percorso:** Martellago-Maerne-Mirano Ospedale-Salzano-Noale e viceversa.



## NUOVI SERVIZI NOTTURNI

### Sono interessati, partendo da Mestre Centro, i collegamenti con:

- l'ospedale dell'Angelo di Mestre (linee N3 e N4) e in particolare le località Carpenedo, Favaro, Campalto (linea N3) e Cipressina, Zelarino, Trivignano, Martellago, Maerne (linea N4);
- le località Marghera, Spinea e la direttrice Via Miranese (linea N5).

### Le nuove linee sono le seguenti:

**NOVITÀ LINEA N3** nuova circolare notturna che collega l'ospedale di Mestre a Carpenedo, Favaro e Campalto, partendo da Mestre Centro alle ore 01.10 e 02.10.

→ **Percorso:** Mestre Centro, Cipressina, Ospedale di Mestre, via Terraglio, via Trezzo, Carpenedo, via San Donà, Favaro, via Gobbi, Campalto, via Orlanda, v.le San Marco, Mestre Centro.

**NOVITÀ LINEA N4** nuova circolare notturna che collega l'ospedale di Mestre a Zelarino, Martellago e Maerne partendo da Mestre Centro alle ore 22.40, 23.40, 00.40, 01.40.

→ **Percorso:** Mestre Centro, Cipressina, Ospedale di Mestre, Zelarino, Trivignano, Martellago, Maerne, Olmo di Martellago, Zelarino, Ospedale di Mestre, Cipressina, Mestre Centro.

**NOVITÀ LINEA N5** nuova circolare notturna che collega Marghera, Spinea, via Miranese partendo da Mestre Centro alle ore 01.05 e 02.05.

→ **Percorso:** Mestre Centro, Corso del Popolo, Marghera (piazza Sant'Antonio), Catene, Chirignago, Spinea, Chirignago, via Miranese, Mestre Centro.

Le nuove linee N3 e N4 consentono l'interscambio a Mestre Centro con la attuale linea N1. La nuova linea N5 consente l'interscambio in piazza S. Antonio con la attuale linea N2. Le linee N1 e N2, in partenza da Venezia p.le Roma, non subiscono variazioni.